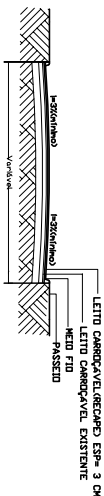


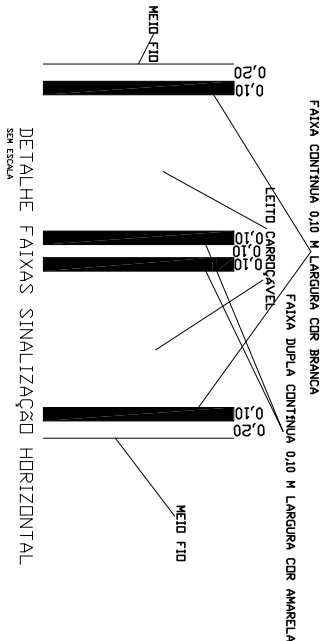
DETALHE FAIXA DE PEDESTRE
SEM ESCALA



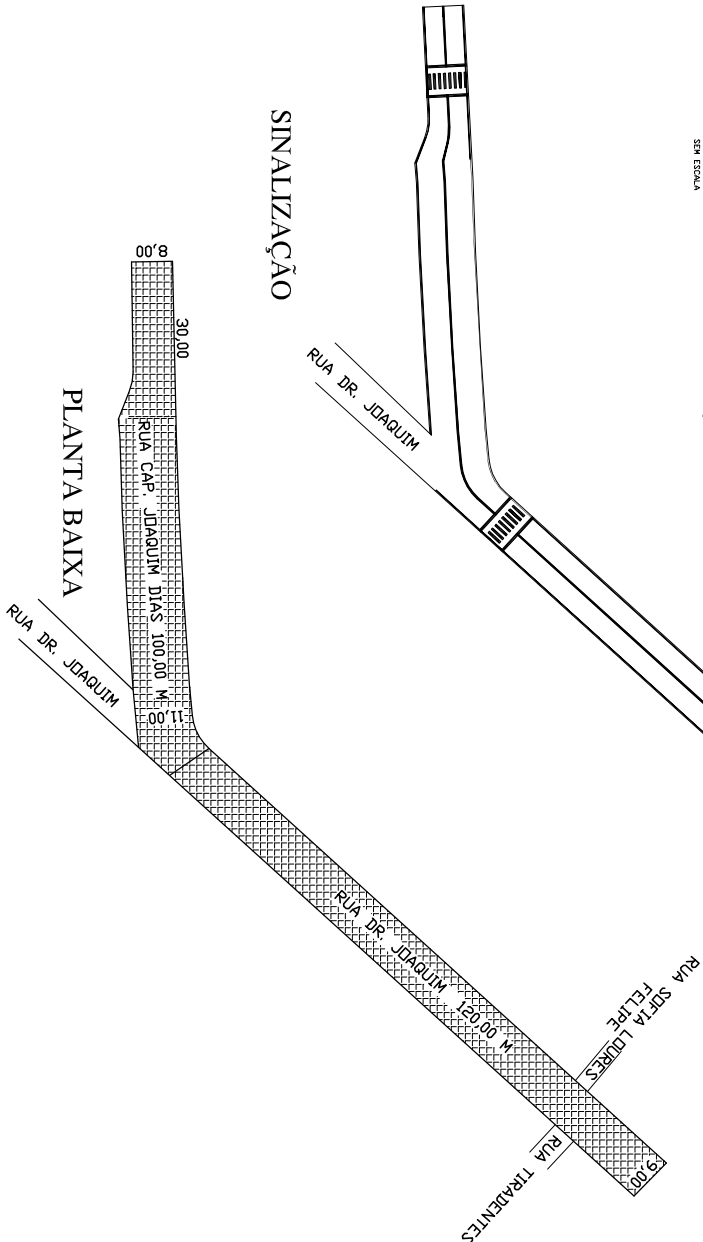
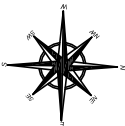
SEÇÃO TRANSVERSAL DA VIA
SEM ESCALA



DETALHE ASFALTO
SEM ESCALA



DETALHE FAIXAS SINALIZAÇÃO HORIZONTAL
SEM ESCALA



PLANTA BAIXA

PROJETO PARA RECAPEAMENTO ALFALTICO E SINALIZAÇÃO		FOLHA ÚNICA
CONTÉUDO		
PLANTA BAIXA, SEÇÃO TRANSVERSAL E DETALHES		
RUA DR. JOAQUIM E RUA CAPTÃO JOAQUIM DIAS		
LOCALIZAÇÃO 22° 1' 55,1 S 46° 20' 16,6 O		
SANTA RITA DE CALDAS		
MUNICÍPIO		
ESTADO		
PREFEITURA MUNICIPAL DE SANTA RITA DE CALDAS		
PROPRIETÁRIO		
SITUAÇÃO (sem escala)		
DATA 12 DE NOVEMBRO DE 2017		
DECLARO QUE A APROVAÇÃO DO PROJETO NÃO IMPLICA NO RECONHECIMENTO POR PARTE DA PREFETURA, NO DIREITO DE PROPRIEDADE DO TERRENO, O PROPRIETÁRIO SE OBRIGA A NÃO PERMITIR QUE AS ÁGUAS PLUVIAIS SEJAM LANÇADAS NA REDE DE ESGOTO.		
PROPRIETÁRIO: PREFEITURA MUNICIPAL, STA RITA DE CALDAS CPF: 17.857.442.0001-51		
AUTOR DO PROJETO: CARLOS HERMÁNIO DE SOUZA ENGENHEIRO CIVIL - CREC: 27.244/D		
ÁREAS (m²) A RECAPEAR		
120,00 x 9,00 = 1.080,00M²		
RUA DR. JOAQUIM		
70,00 x 11,00 + 30,00 x 8,00 = 1010,00M²		
RUA CAP. JOAQUIM DIAS		
TOTAL = 2090,00M²		
SINALIZAÇÃO HORIZONTAL - RUA DR. JOAQUIM		
240,00 x 0,10 = 24,00M² - EXTERNA		
215,20 x 0,10 = 21,52M² - CENTRAL		
TOTAL = 45,52M²		
SINALIZAÇÃO HORIZONTAL - RUA CAP. JOAQUIM DIAS		
183,00 x 0,10 = 18,30M² - EXTERNA		
175,20 x 0,10 = 17,52M² - CENTRAL		
TOTAL 35,82M²		
FAIXA DE PEDESTRE (2) - RUA DR. JOAQUIM		
163,00 x 0,40 = 65,20M²		
TOTAL 65,20M²		
FAIXA DE PEDESTRE (2) - RUA CAP. JOAQUIM DIAS		
813,00 x 0,40 = 325,20M²		
TOTAL 325,20M²		
CARIMBOS		